






Übersicht

Abfalltrennung/-entsorgung Olympiadorf München

 **Recycling**
Glas, Plastik, Metall, Verbundstoffe

 **Altkleidercontainer**
auf Fahrebene

 **Papier / gefaltete Kartons**
auf Fahrebene

 **ODBG**
Sonder-/Sperrmüll, Gartenabfall,
Metall, Kleinelektro, Holz, Bauschutt,
Giftmobil (lt. Terminen)
<http://www.odbg-muenchen.de>


Allgemeine Infos unter
<https://www.awm-muenchen.de>
AWM = Abfallwirtschaftsbetrieb München

Basiskarte
©OpenStreetMap-Mitwirkende
(www.openstreetmap.org/copyright); uMap




Helene-Mayer-Ring


Abfalltrennung/-entsorgung Olympiadorf München


 Bioabfall
und Restmüll

Hochbereich: auf Fahrbene entlang der
Feuerwehrstraße
Flachbereich: Bioabfall auf Fahrbene an
TG-Zufahrten, Restmüll auf Gehwegebene

 **Recycling**
Glas, Plastik, Metall, Verbundstoffe

 **Altkleidercontainer**
auf Fahrbene

 **Papier / gefaltete Kartons**
auf Fahrbene

 **ODBG**
Sonder-/Sperrmüll, Gartenabfall,
Metall, Kleinelektro, Holz, Bauschutt,
Giftmobil (lt. Terminen)
<http://www.odbg-muenchen.de>




Allgemeine Infos unter
<https://www.awm-muenchen.de>
AWM = Abfallwirtschaftsbetrieb München



Basiskarte
©OpenStreetMap-Mitwirkende
(www.openstreetmap.org/copyright); uMap


Straßbergerstraße



Lass dich leiten von unserer Web-App:
<https://wertstoffe.olympiadorf.de/>

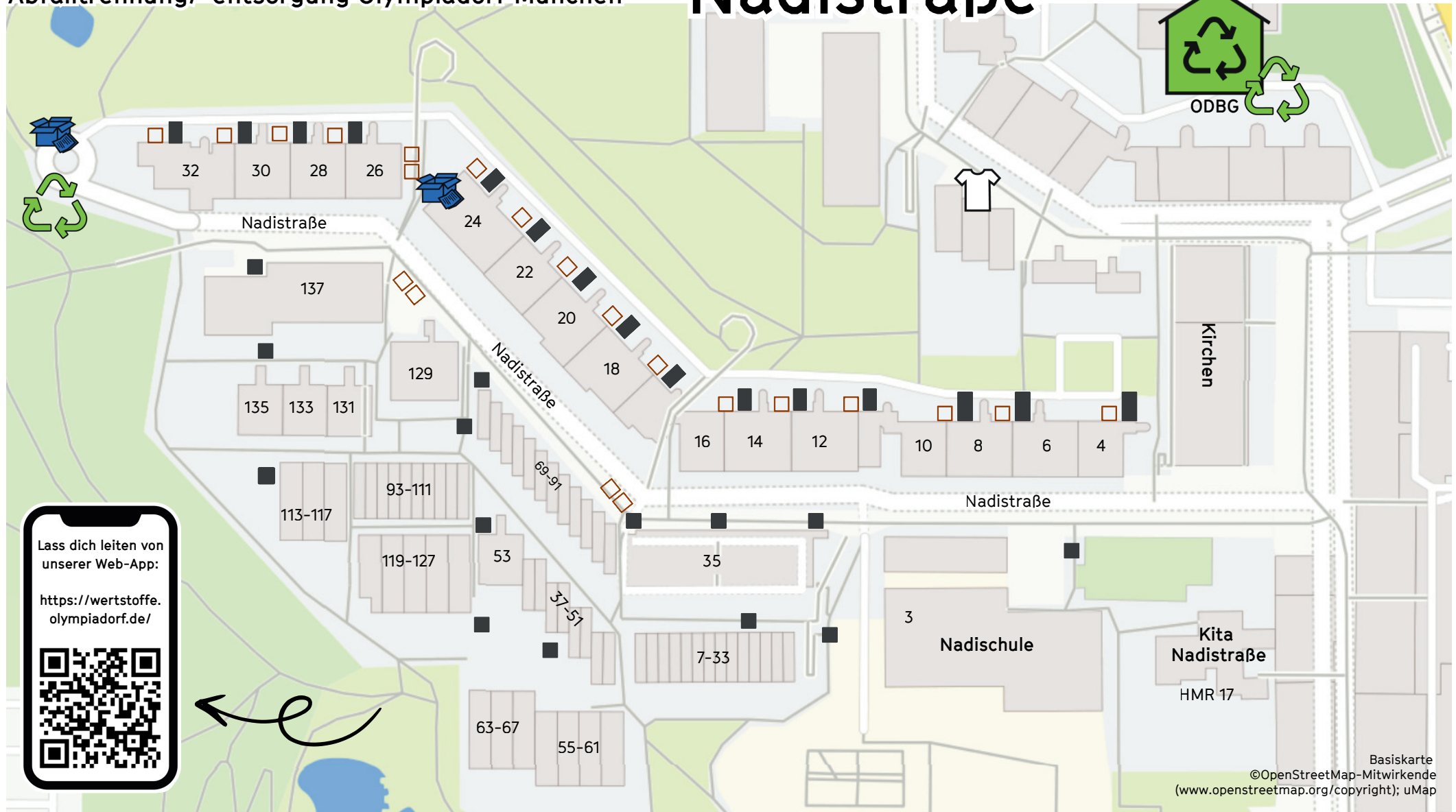
-  **Recycling**
Glas, Plastik, Metall, Verbundstoffe
-  **Altkleidercontainer**
-  **Papier / gefaltete Kartons**
auf Fahrebene

-  **Bioabfall**
-  **und Restmüll**
- Hochbereich:** auf Fahrebene entlang der Feuerwehrstraße
- Flachbereich:** Bioabfall auf Fahrebene an TG-Zufahrten, Restmüll auf Gehwegebene




-  **ODBG**
Sonder-/Sperrmüll, Gartenabfall, Metall, Kleinelektro, Holz, Bauschutt, Giftmobil (lt. Terminen)



Basiskarte ©OpenStreetMap-Mitwirkende (www.openstreetmap.org/copyright); uMap

Nadistraße



Lass dich leiten von unserer Web-App:
<https://wertstoffe.olympiadorf.de/>

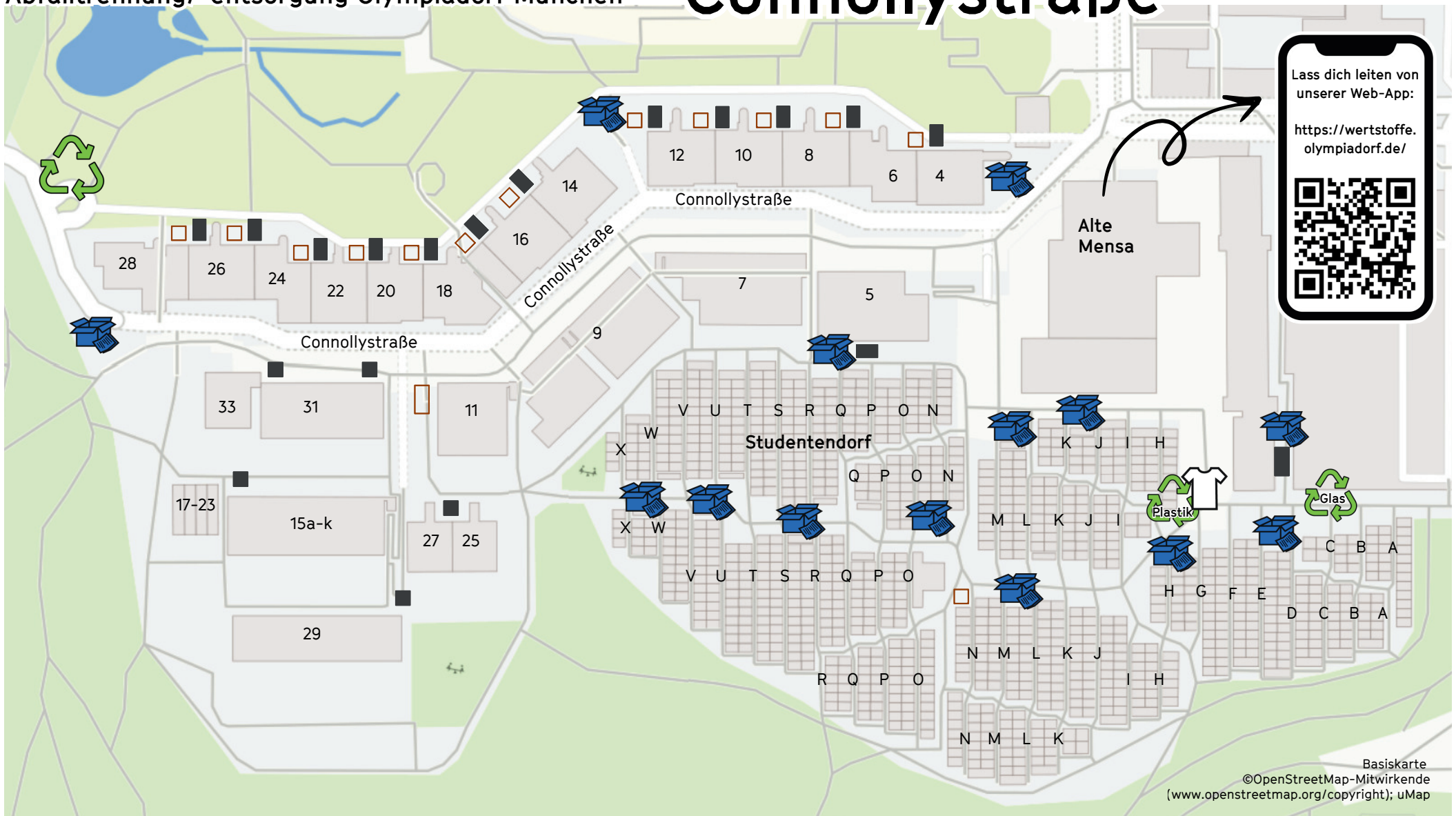
-  **Recycling**
Glas, Plastik, Metall, Verbundstoffe
-  **Altkleidercontainer**
-  **Papier / gefaltete Kartons**
auf Fahrbene

-  **Bioabfall**
-  **und Restmüll**
- Hochbereich:** auf Fahrbene entlang der Feuerwehrstraße
- Flachbereich:** Bioabfall auf Fahrbene an TG-Zufahrten, Restmüll auf Gehwegebene

-  **ODBG**
Sonder-/Sperrmüll, Gartenabfall, Metall, Kleinelektro, Holz, Bauschutt, Giftmobil (lt. Terminen)

Basiskarte
 ©OpenStreetMap-Mitwirkende
 (www.openstreetmap.org/copyright); uMap

Connollystraße



Lass dich leiten von unserer Web-App:

<https://wertstoffe.olympiadorf.de/>

Recycling
Glas, Plastik, Metall, Verbundstoffe

Altkleidercontainer

Papier / gefaltete Kartons
auf Fahrebene

Bioabfall
 und Restmüll

Hochbereich: auf Fahrebene entlang der Feuerwehrstraße
Flachbereich: Bioabfall auf Fahrebene an TG-Zufahrten, Restmüll auf Gehwegebene

ODBG
Sonder-/Sperrmüll, Gartenabfall, Metall, Kleinelektro, Holz, Bauschutt, Giftmobil (lt. Terminen)

Basiskarte
©OpenStreetMap-Mitwirkende
(www.openstreetmap.org/copyright); uMap