



Übersicht

Abfalltrennung/-entsorgung Olympiadorf München

Lass dich leiten von
unserer Web-App:

<https://wertstoffe.olympiadorf.de/>



Recycling

Glas, Plastik, Metall, Verbundstoffe



Altkleidercontainer

auf Fahrebene



Papier / gefaltete Kartons

auf Fahrebene



ODBG

Sonder-/Sperrmüll, Gartenabfall,
Metall, Kleinelektro, Holz, Bauschutt,
Giftmobil (lt. Terminen)

<http://www.odbg-muenchen.de>

Allgemeine Infos unter

<https://www.awm-muenchen.de>




AWM = Abfallwirtschaftsbetrieb München



Basiskarte
©OpenStreetMap-Mitwirkende
(www.openstreetmap.org/copyright); uMap


Straßbergerstraße



Lass dich leiten von unserer Web-App:
<https://wertstoffe.olympiadorf.de/>

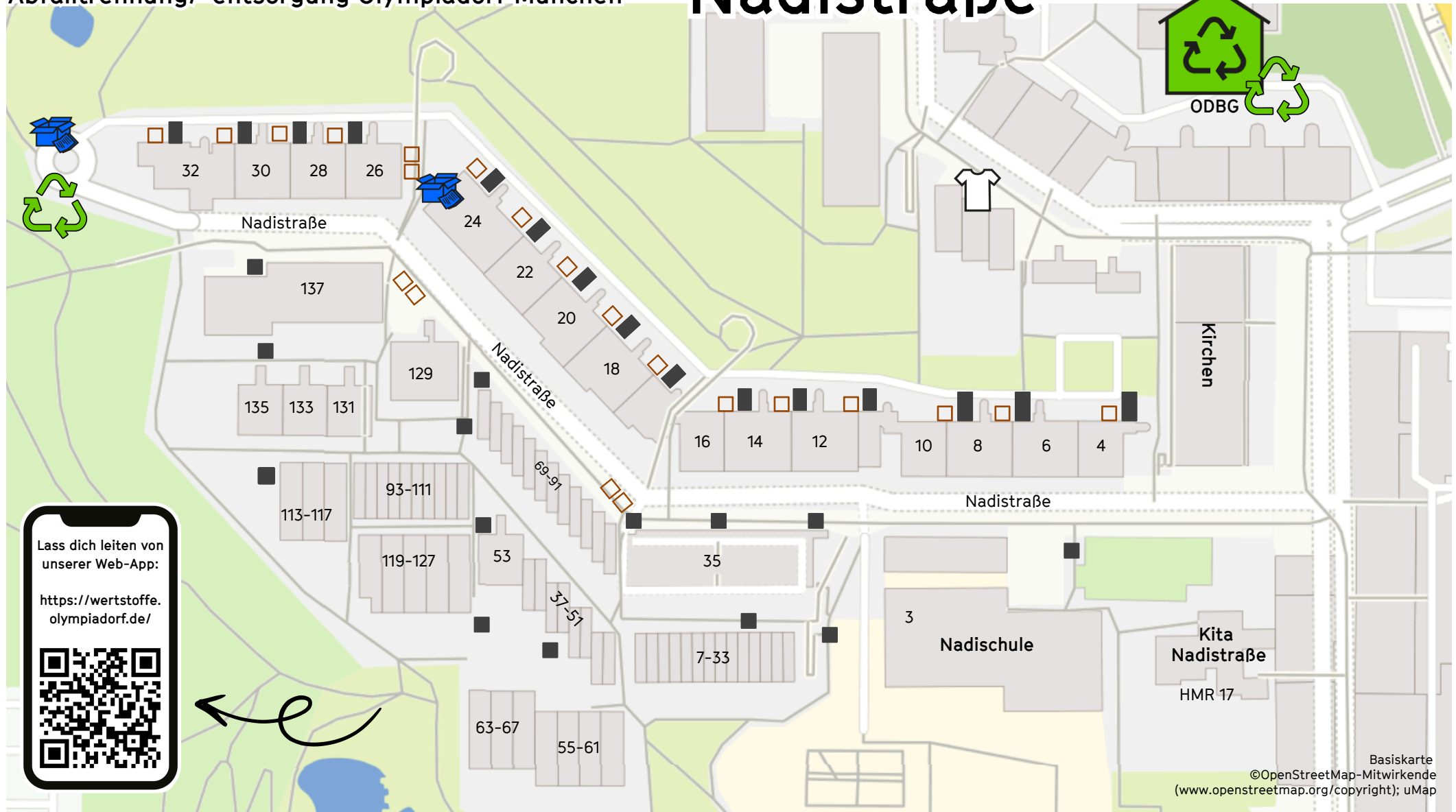
-  **Recycling**
Glas, Plastik, Metall, Verbundstoffe
-  **Altkleidercontainer**
-  **Papier / gefaltete Kartons**
auf Fahrbene

-  **Bioabfall und Restmüll**
- 
- Hochbereich:** auf Fahrbene entlang der Feuerwehrstraße
- Flachbereich:** Bioabfall auf Fahrbene an TG-Zufahrten, Restmüll auf Gehwegebene




-  **ODBG**
Sonder-/Sperrmüll, Gartenabfall, Metall, Kleinelektro, Holz, Bauschutt, Giftmobil (lt. Terminen)



Basiskarte ©OpenStreetMap-Mitwirkende (www.openstreetmap.org/copyright); uMap


Nadistraße



Lass dich leiten von unserer Web-App:
<https://wertstoffe.olympiadorf.de/>

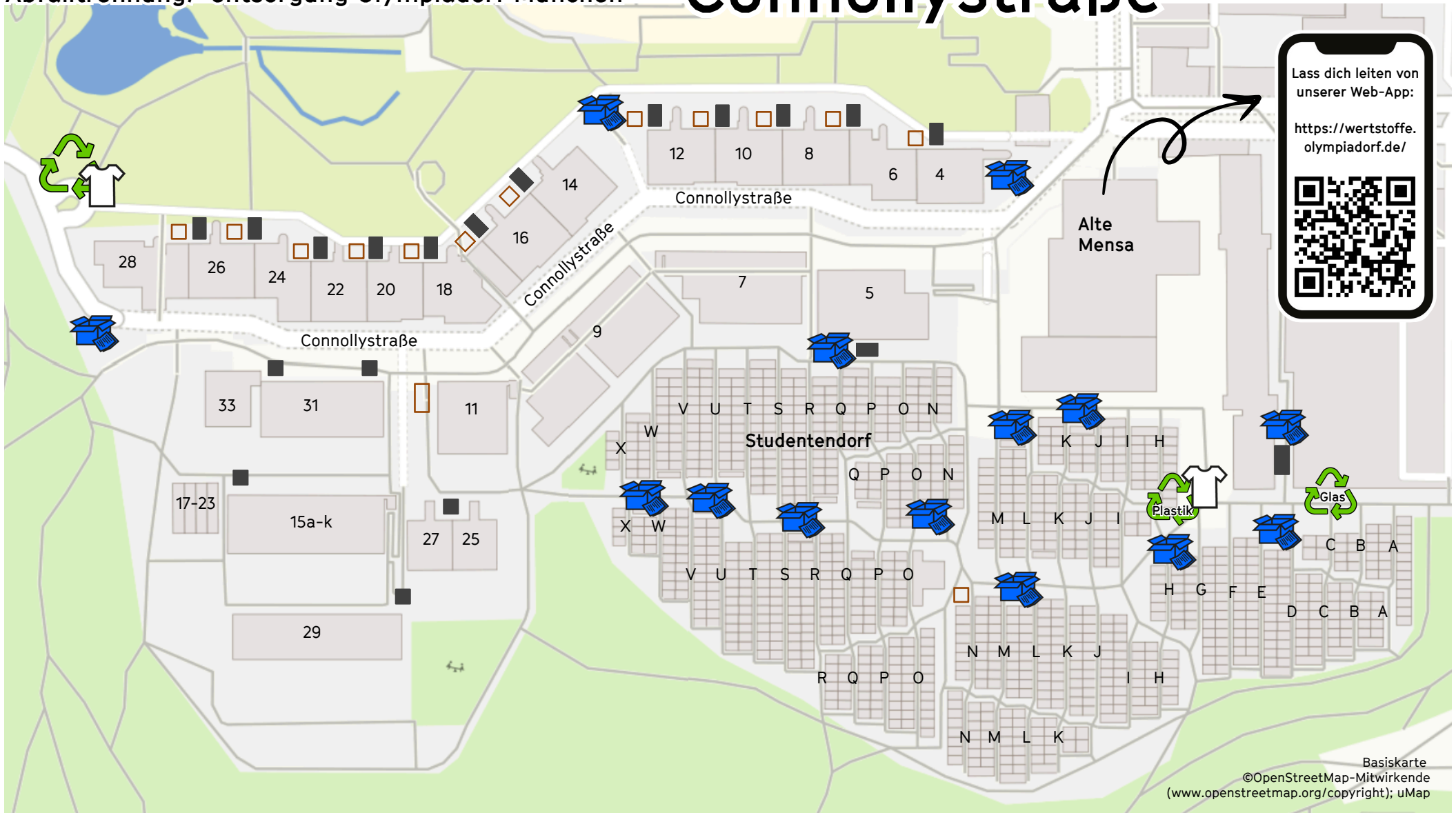
-  **Recycling**
Glas, Plastik, Metall, Verbundstoffe
-  **Altkleidercontainer**
-  **Papier / gefaltete Kartons**
auf Fahrebene

-  **Bioabfall**
-  **und Restmüll**
- Hochbereich:** auf Fahrebene entlang der Feuerwehrstraße
- Flachbereich:** Bioabfall auf Fahrebene an TG-Zufahrten, Restmüll auf Gehwegebene

-  **ODBG**
Sonder-/Sperrmüll, Gartenabfall, Metall, Kleinelektro, Holz, Bauschutt, Giftmobil (lt. Terminen)




Basiskarte ©OpenStreetMap-Mitwirkende (www.openstreetmap.org/copyright); uMap



Connollystraße




Lass dich leiten von unserer Web-App:

<https://wertstoffe.olympiadorf.de/>

-  **Recycling**
Glas, Plastik, Metall, Verbundstoffe
-  **Altkleidercontainer**
-  **Papier / gefaltete Kartons**
auf Fahrebene

-  **Bioabfall**
-  **und Restmüll**
- Hochbereich:** auf Fahrebene entlang der Feuerwehrstraße
- Flachbereich:** Bioabfall auf Fahrebene an TG-Zufahrten, Restmüll auf Gehwegebene

-  **ODBG**
Sonder-/Sperrmüll, Gartenabfall, Metall, Kleinelektro, Holz, Bauschutt, Giftmobil (lt. Terminen)




Helene-Mayer-Ring

Abfalltrennung/-entsorgung Olympiadorf München


 Bioabfall
 und Restmüll


Hochbereich: auf Fahrbene entlang der
Feuerwehrstraße

Flachbereich: Bioabfall auf Fahrbene an
TG-Zufahrten, Restmüll auf Gehwegebene

 **Recycling**
Glas, Plastik, Metall, Verbundstoffe

 **Altkleidercontainer**
auf Fahrbene

 **Papier / gefaltete Kartons**
auf Fahrbene

 **ODBG**
Sonder-/Sperrmüll, Gartenabfall,
Metall, Kleinelektro, Holz, Bauschutt,
Giftmobil (lt. Terminen)
<http://www.odbg-muenchen.de>

Allgemeine Infos unter
<https://www.awm-muenchen.de>
AWM = Abfallwirtschaftsbetrieb München

Basiskarte
©OpenStreetMap-Mitwirkende
(www.openstreetmap.org/copyright); uMap